

**Žadatel:**  
AQUATIS a.s.  
Černý Marek Ing.  
Botanická 834/56  
60200 Brno  
IČO: 46347526

**Evid. číslo žádosti:** 2021342157  
**Evid. číslo subjektu:** 0000131468

Obec Nové Heřminovy  
122  
79201 Nové Heřminovy

Žádám Vás o vyjádření k technické infrastruktuře z důvodu:  
**Spojené územní a stavební řízení**

**Název akce:**  
Kanalizace Nové Heřminovy - Zátor, OHO, I. etapa

**Výška stavby (m):** 0

**Údaje o stavebníkovi:**  
Povodí Odry, státní podnik  
Konečný Jiří Ing.  
Varenská 3101/49  
70200 Ostrava

**Přílohy (názvy souborů příloh):**  
C1.pdf, C2.pdf, C3.pdf

**Vybraný způsob doručení vyjádření:** poštou

**Žádost vytvořena:** 16.07.2021

S pozdravem

Černý Marek Ing.

Telefon: +420541554307 | Mobil: +420721301187 | E-mail: marek.cerny@aquatis.cz

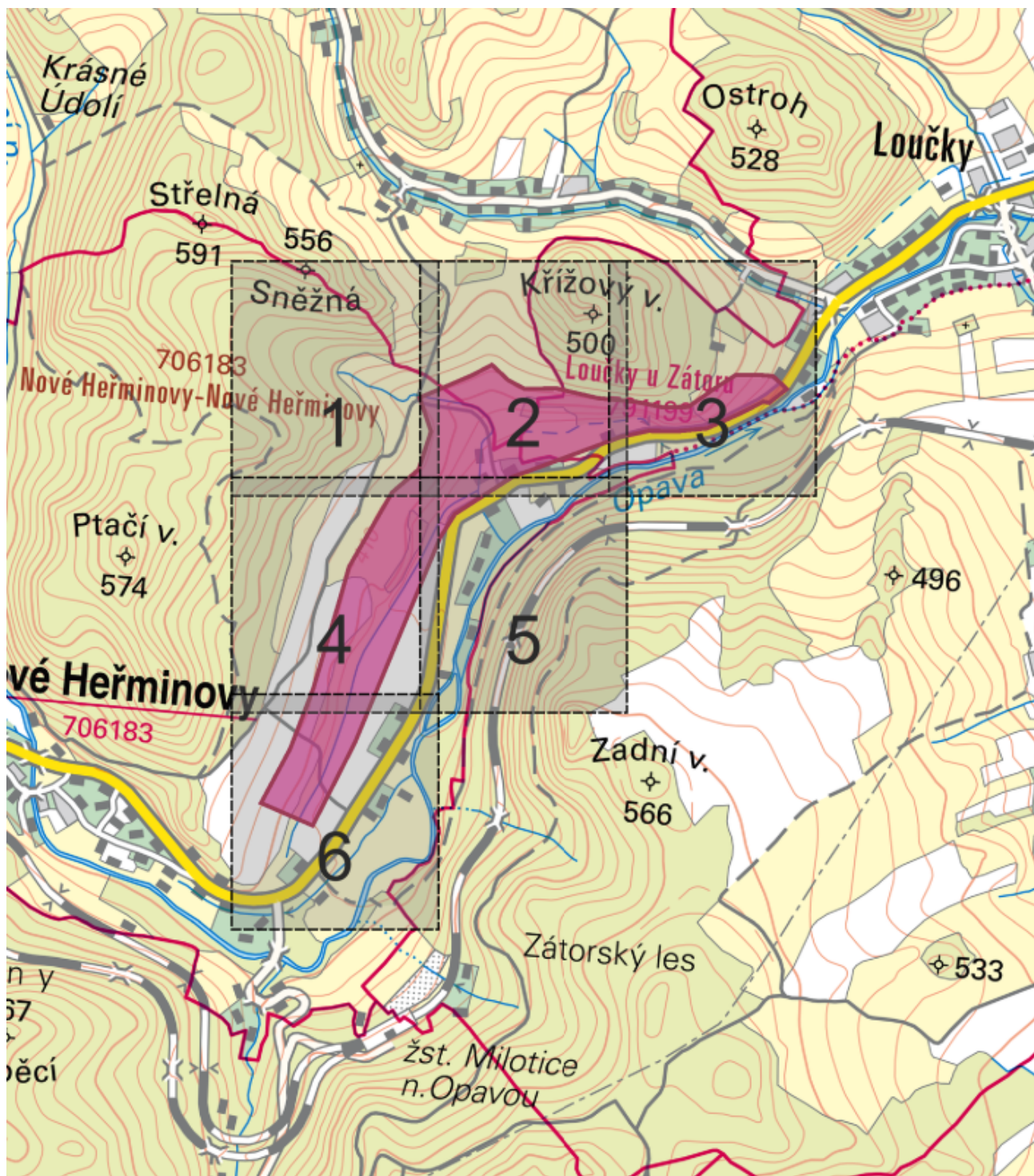
Evid. č. žádosti: 2021342157

Pořadové číslo polygonu: 1

Katastrální území: Čaková (Bruntál) 618306; Loučky u Zátoru (Bruntál) 791199; Nové Heřminovy (Bruntál) 706183

Popis polygonu: Prostor mezi obcemi Nové Heřminovy a Zátor

### Polygon 1 - Mapa širších vztahů



0 200 400 600m

Podkladová data © CÚZK


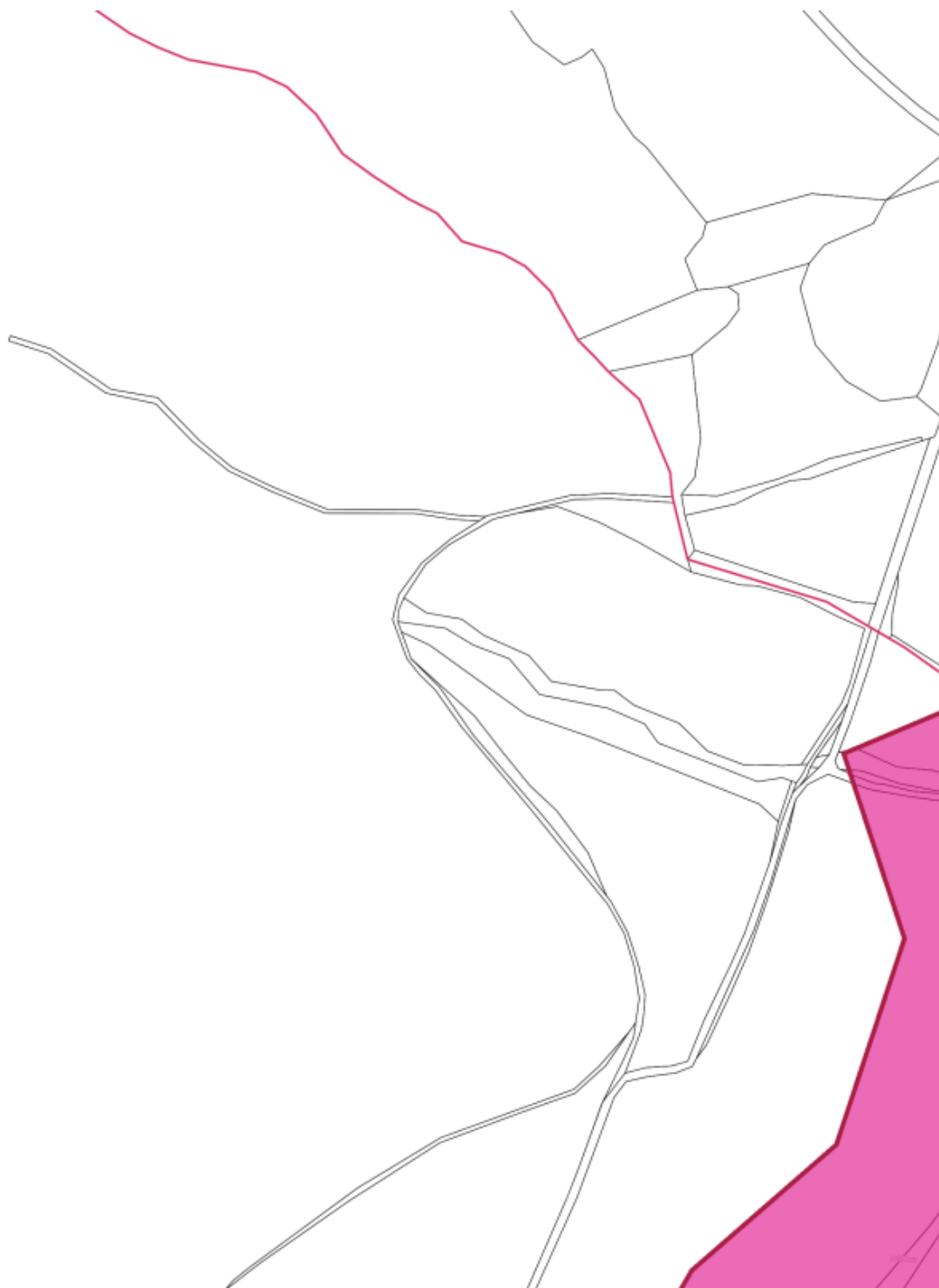
**Evid. č. žádosti:** 2021342157

**Pořadové číslo polygonu:** 1

**Katastrální území:** Čaková (Bruntál) 618306; Loučky u Zátoru (Bruntál) 791199; Nové Heřminovy (Bruntál) 706183

**Popis polygonu:** Prostor mezi obcemi Nové Heřminovy a Zátor

### Polygon 1 - Detail - list atlasu 1/6



Podkladová data © CÚZK

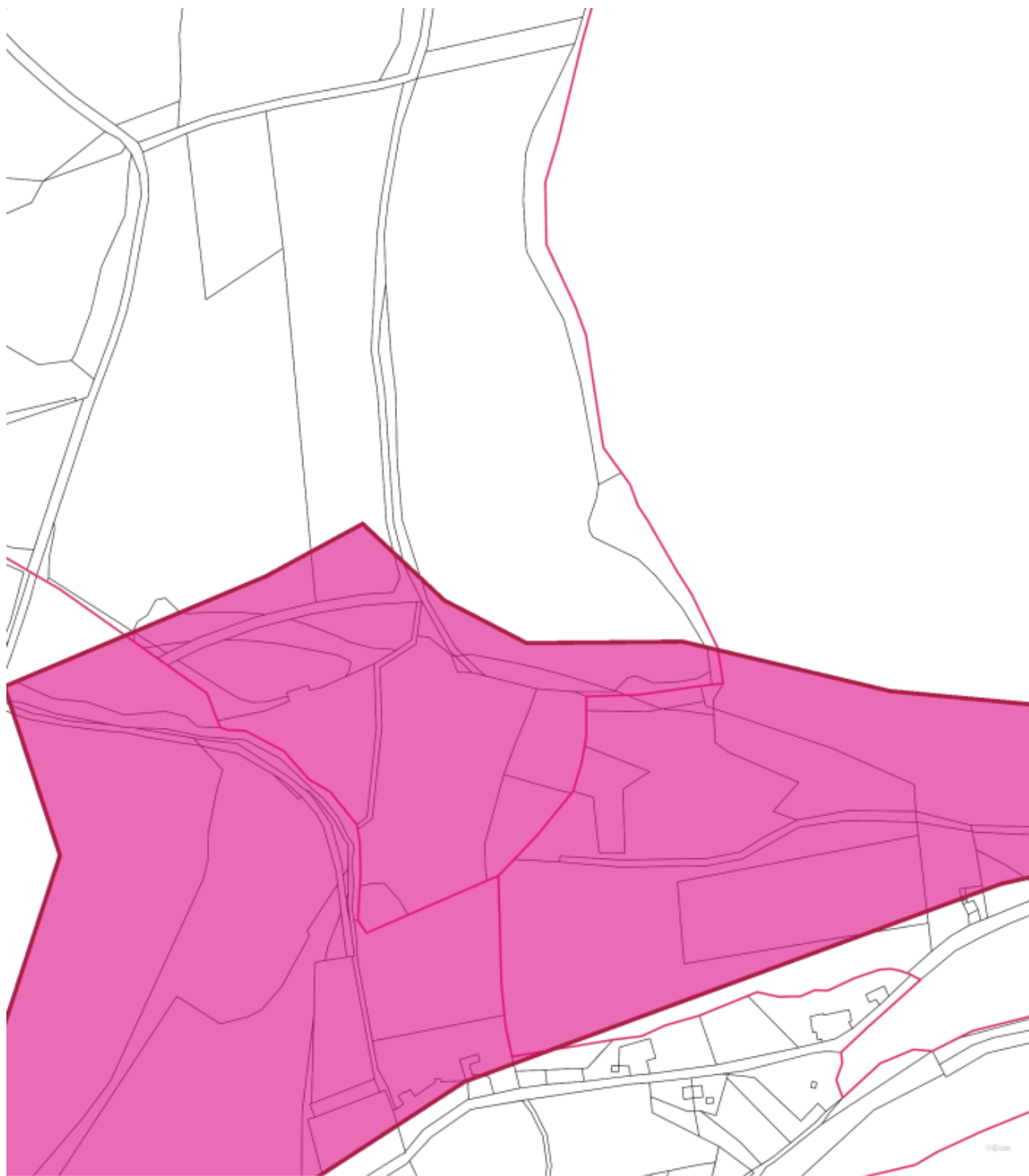
Evid. č. žádosti: 2021342157

Pořadové číslo polygonu: 1

Katastrální území: Čaková (Bruntál) 618306; Loučky u Zátoru (Bruntál) 791199; Nové Heřminovy (Bruntál) 706183

Popis polygonu: Prostor mezi obcemi Nové Heřminovy a Zátor

### Polygon 1 - Detail - list atlasu 2/6



0 50 100 150m

Podkladová data © CÚZK

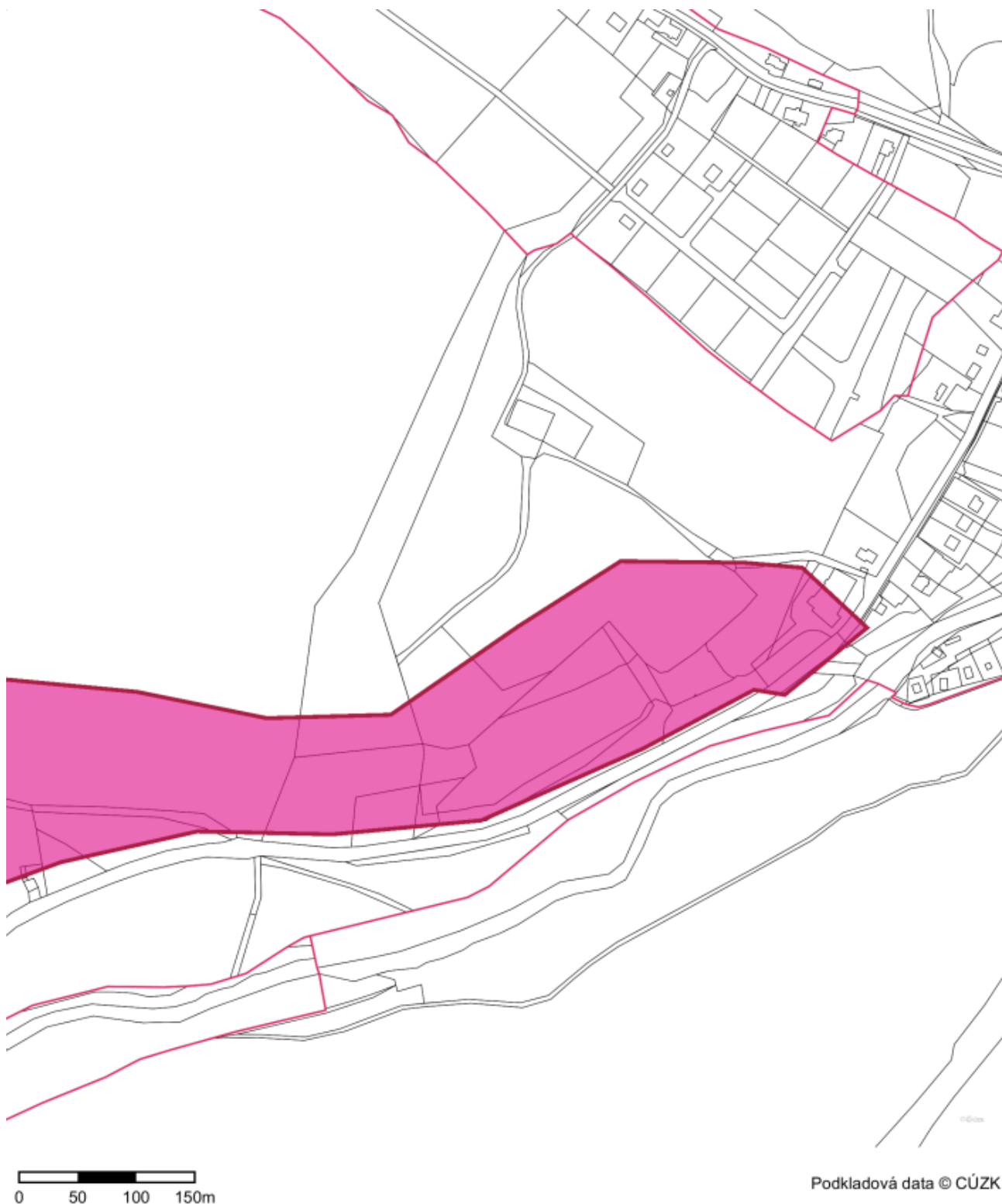
Evid. č. žádosti: 2021342157

Pořadové číslo polygonu: 1

Katastrální území: Čaková (Bruntál) 618306; Loučky u Zátoru (Bruntál) 791199; Nové Heřminovy (Bruntál) 706183

Popis polygonu: Prostor mezi obcemi Nové Heřminovy a Zátor

### Polygon 1 - Detail - list atlasu 3/6



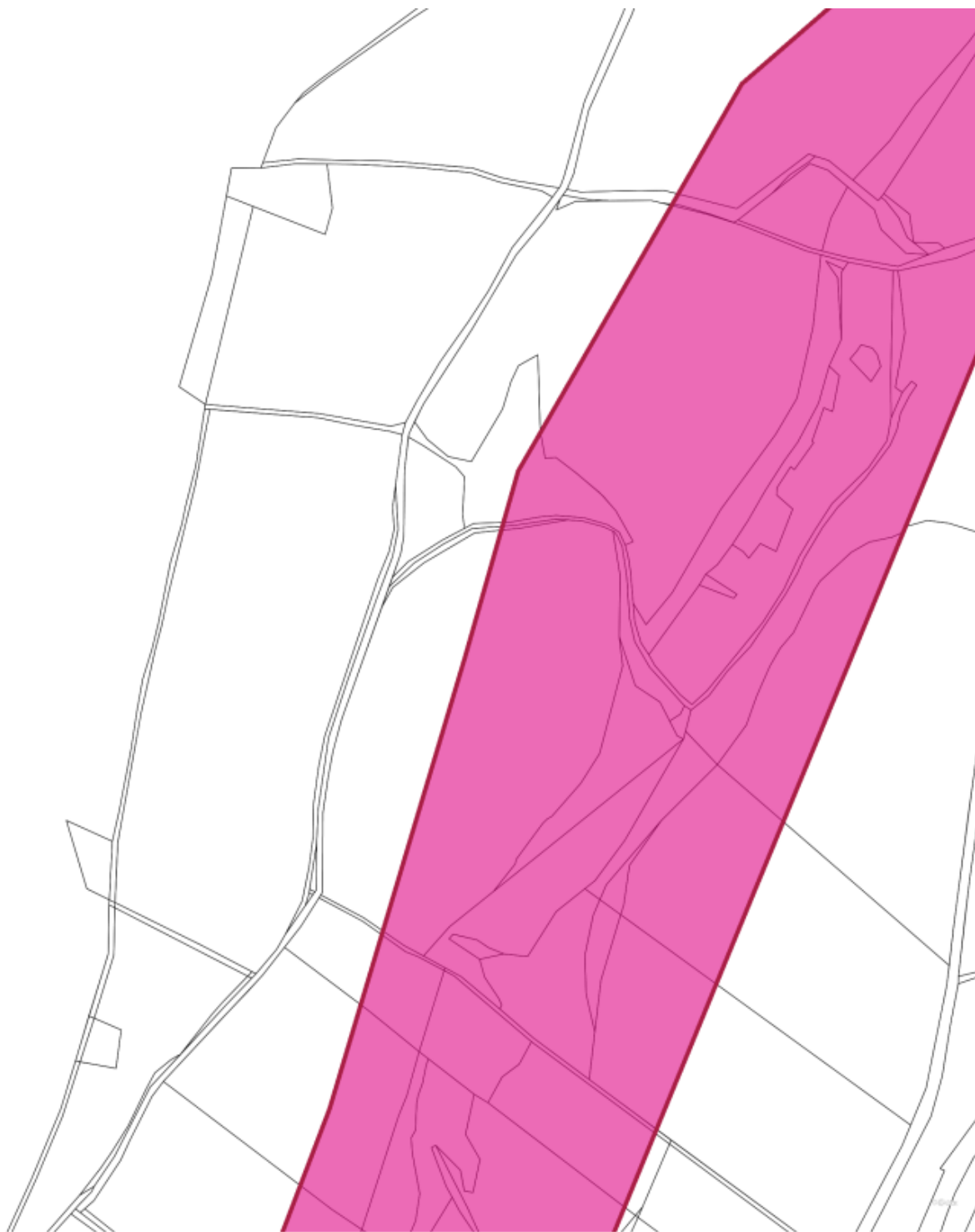
Evid. č. žádosti: 2021342157

Pořadové číslo polygonu: 1

Katastrální území: Čaková (Bruntál) 618306; Loučky u Zátoru (Bruntál) 791199; Nové Heřminovy (Bruntál) 706183

Popis polygonu: Prostor mezi obcemi Nové Heřminovy a Zátor

### Polygon 1 - Detail - list atlasu 4/6



0 50 100 150m

Podkladová data © CÚZK

Evid. č. žádosti: 2021342157

Pořadové číslo polygonu: 1

Katastrální území: Čaková (Bruntál) 618306; Loučky u Zátoru (Bruntál) 791199; Nové Heřminovy (Bruntál) 706183

Popis polygonu: Prostor mezi obcemi Nové Heřminovy a Zátor

### Polygon 1 - Detail - list atlasu 5/6



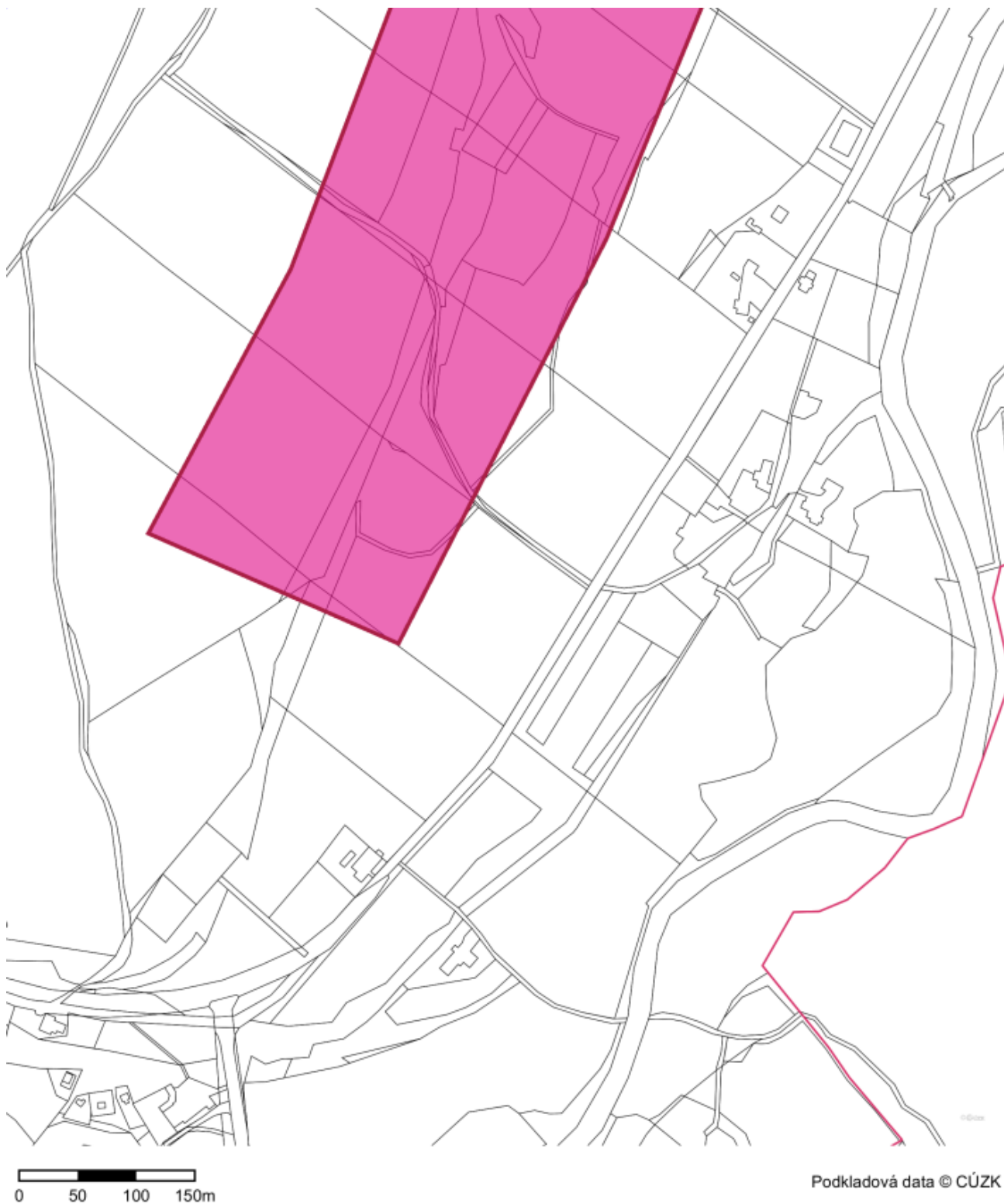
Evid. č. žádosti: 2021342157

Pořadové číslo polygonu: 1

Katastrální území: Čaková (Bruntál) 618306; Loučky u Zátoru (Bruntál) 791199; Nové Heřminovy (Bruntál) 706183

Popis polygonu: Prostor mezi obcemi Nové Heřminovy a Zátor

### Polygon 1 - Detail - list atlasu 6/6





Výpis parcel má pouze informativní charakter. **Vyjádření prosím vydávejte k zájmovému území zakreslenému žadatelem.**

Výpis byl vytvořen automaticky průnikem zakresleného zájmového území a geometrií parcel katastru nemovitostí bez odsouhlasení žadatele. Data jsou čerpána z veřejné databáze RÚIAN a seznam parcel je aktuální k datu vygenerování žádosti.

## Informace o zájmovém území č.: 1

### Seznam dotčených parcel

k. ú.: 3

Ve všech dotčených k. ú. proběhla kompletní digitalizace

### Nové Heřminovy (706183)

parcely: 115

<u>704/1</u>	<u>704/2</u>	<u>792</u>	<u>800/1</u>	<u>800/2</u>
<u>800/3</u>	<u>800/4</u>	<u>800/5</u>	<u>801</u>	<u>803</u>
<u>804/1</u>	<u>805/1</u>	<u>838/1</u>	<u>838/2</u>	<u>838/3</u>
<u>899/1</u>	<u>913</u>	<u>918/1</u>	<u>918/2</u>	<u>921/1</u>
<u>921/2</u>	<u>921/3</u>	<u>930</u>	<u>935</u>	<u>947/1</u>
<u>947/2</u>	<u>947/3</u>	<u>947/4</u>	<u>947/5</u>	<u>947/6</u>
<u>949/1</u>	<u>949/2</u>	<u>949/3</u>	<u>953</u>	<u>954</u>
<u>957</u>	<u>962/1</u>	<u>963/1</u>	<u>963/4</u>	<u>1004/1</u>
<u>1004/2</u>	<u>1006/1</u>	<u>1006/2</u>	<u>1006/4</u>	<u>1008/1</u>
<u>1008/2</u>	<u>1008/4</u>	<u>1008/5</u>	<u>1008/6</u>	<u>1008/7</u>
<u>1008/8</u>	<u>1008/9</u>	<u>1008/10</u>	<u>1020/1</u>	<u>1020/2</u>
<u>1022/1</u>	<u>1022/4</u>	<u>1023/3</u>	<u>1023/4</u>	<u>1023/5</u>
<u>1024/1</u>	<u>1024/2</u>	<u>1026/1</u>	<u>1027/2</u>	<u>1027/3</u>
<u>1028/1</u>	<u>1028/5</u>	<u>1035</u>	<u>1036/1</u>	<u>1036/4</u>
<u>1040/1</u>	<u>1040/5</u>	<u>1040/6</u>	<u>1040/7</u>	<u>1040/9</u>
<u>1040/15</u>	<u>1040/16</u>	<u>1040/17</u>	<u>1040/21</u>	<u>1099/3</u>

<u>1099/4</u>	<u>1102/1</u>	<u>1859</u>	<u>1860/1</u>	<u>1860/2</u>
<u>1860/3</u>	<u>1860/5</u>	<u>1860/6</u>	<u>1861</u>	<u>1862/1</u>
<u>1862/4</u>	<u>1863</u>	<u>1866/1</u>	<u>1866/2</u>	<u>1866/3</u>
<u>1866/4</u>	<u>1866/5</u>	<u>1867/2</u>	<u>1867/3</u>	<u>2011/1</u>
<u>2011/2</u>	<u>2011/3</u>	<u>2011/4</u>	<u>2011/5</u>	<u>2011/6</u>
<u>2011/7</u>	<u>2011/8</u>	<u>2011/9</u>	<u>2058</u>	<u>2067</u>
<u>2084</u>	<u>2085</u>	<u>2089</u>	<u>2093</u>	<u>2094</u>

**Loučky u Zátoru (791199)**
**parcely: 52**

<u>258</u>	<u>910</u>	<u>1052</u>	<u>1058/1</u>	<u>1082</u>
<u>1083/1</u>	<u>1083/2</u>	<u>1083/3</u>	<u>1101</u>	<u>1102</u>
<u>1103</u>	<u>1104/1</u>	<u>1104/2</u>	<u>1105/1</u>	<u>1105/2</u>
<u>1106</u>	<u>1107</u>	<u>1109/1</u>	<u>1109/4</u>	<u>1110</u>
<u>1111</u>	<u>1112</u>	<u>1113</u>	<u>1114</u>	<u>1115</u>
<u>1117</u>	<u>1119/1</u>	<u>1119/2</u>	<u>1120</u>	<u>1121</u>
<u>1122</u>	<u>1124/1</u>	<u>1124/2</u>	<u>1124/3</u>	<u>1125</u>
<u>1128/1</u>	<u>1128/2</u>	<u>1128/3</u>	<u>1129/1</u>	<u>1129/2</u>
<u>1134/1</u>	<u>1134/2</u>	<u>1134/3</u>	<u>1134/4</u>	<u>1134/5</u>
<u>1135/2</u>	<u>1138</u>	<u>1139/1</u>	<u>1139/2</u>	<u>1140</u>
<u>1313</u>	<u>1318/2</u>			

**Čaková (618306)**
**parcely: 27**

<u>2066/1</u>	<u>2066/2</u>	<u>2066/3</u>	<u>2068/1</u>	<u>2068/2</u>
<u>2068/3</u>	<u>2069/1</u>	<u>2069/2</u>	<u>2069/3</u>	<u>2070</u>
<u>2072</u>	<u>2073/1</u>	<u>2073/2</u>	<u>2074/1</u>	<u>2074/2</u>
<u>2075</u>	<u>2076</u>	<u>2077</u>	<u>2079/1</u>	<u>2079/2</u>

2080/1

2080/2

2081

2240

2336/1

2336/2

2339